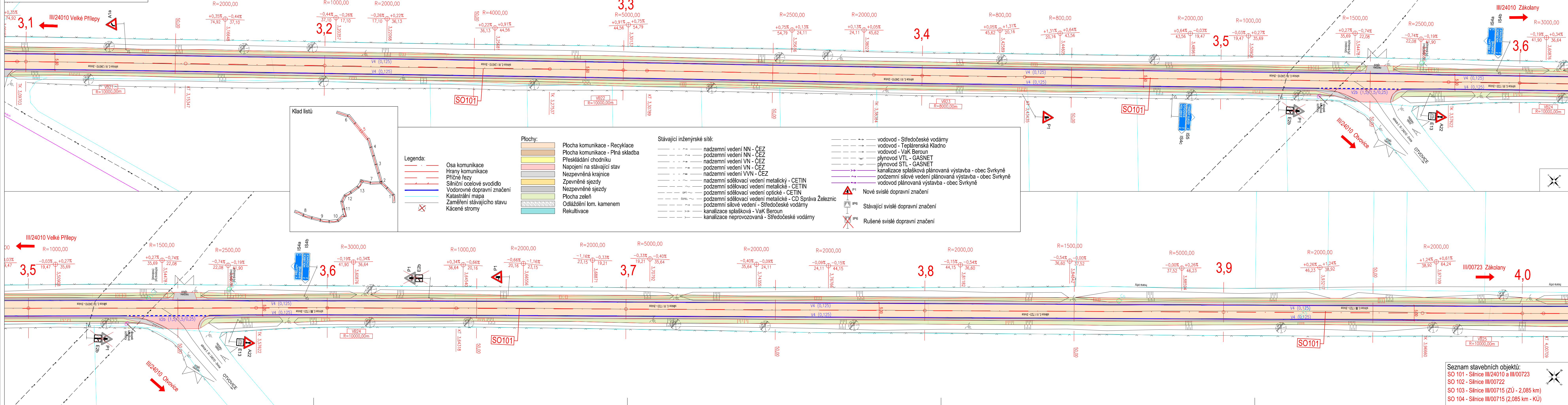



Koordinační situační výkres - část 5
Silnice III/24010 a III/00723; km 3,100 - 4,000
M 1:500




Č.	Datum	Popis	Vypracoval	Schválil
REVIZE				

Souřadnicový systém S-JTSK, Výškový systém Bpv

Objednatel: Středočeský kraj Zborovská 81/11 150 21 Praha 5	
---	---

Zhotovitel: **BIM SAS4S**
Vedoucí společnosti: SAGASTA s.r.o., Novodvorská 1010/14, 142 00 Praha 4



Navrhl/vypracoval: Michaela Linkeová	Zodpovědný projektant: Ing. Pavel Paška	Zhotovitel:  4roads s.r.o. Slunna 541/27 162 00 Praha 6 - Střešovice
Technická kontrola: Ing. Jan Lambert	Hlavní inženýr projektu: Ing. Jan Svoboda	

Kraj:	Středočeský	Čís.sm.obj.:	S-3645/0006001/2020
Katastrální území:	Malé Čižovice, Lichoceves, Noutonice, Svrkyně, Kamýk u Velkých Přílepe, Kozinec, Holubice v Čechách, Trnéný Újezd u Žákolan	Čís.akce:	20071
Akce:	III/00715, III/00722, III/00723, III/24010, oprava - PD	Datum:	12/2021
		Formát:	6x44
		Měřítiko:	1:500
Část:	Situační výkresy	Stupeň:	PDPS
Příloha:	Koordinatační situační výkres - část 5	Číslo kopie:	
		Číslo přílohy:	C2.5